

(一) 征收土地所有权现状调查确认表

稷下街道合里村 (公章)

填表时间: 2022年 8月 3日

土地所有权证号: _____

单位: 公顷、亩/人

地块序号	农用地					建设用地	未利用地	合计
	耕地	园地	林地	其他农用地	小计			
E-2021-265	0.0626	0.1216	0.1128	0.2955	0.5925	0.1557		0.7482
总计	0.0626	0.1216	0.1128	0.2955	0.5925	0.1557		0.7482
全村总人口 (人)	全村土地面积			全村耕地面积		人均耕地面积		

自然资源和规划局调查人 (签字): 李芳

乡 (镇) 政府调查人 (签字): 王冬雪

财政局调查人 (签字):

农村集体经济组织代表 (签字): 王亮



农业农村局调查人 (签字):

勘测定界单位代表 (签字): 尹世勇


(二) 征收土地使用权及地上附着物和青苗现状调查确认表

稷下街道 合里村 (公章)

填表时间: 2022年 8月 3日

地块序号	土地使用权人	使用面积(亩)	地上附着物和青苗			产权人签字捺印	备注
			种类	规格	面积或数量		
E-2021-265	稷下街道合里村村民委员会	11.223	本次征地地块因文物考古勘探, 涉及成片拆除清理腾空。稷下街道已委托有资质的评估机构对附着物和青苗进行了清点评估无异议, 并由街道统一组织进行了补偿和清理工作。			 	

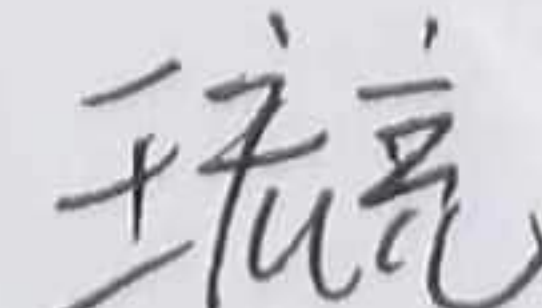
备注: 1. 土地使用权人与青苗附着物所有权人一致时, 同时填写“使用面积”和“地上附着物和青苗”; 2. 土地使用权人无地上附着物和青苗时, “地上附着物和青苗”栏填写“无”; 3. 涉及土地流转, 只填写地上附着物和青苗, 使用面积栏为“空”; 4. 此表为参考表格, 各地根据实际情况可按“一户一表”或“多户一表”来执行。”

自然资源和规划局调查人(签字): 

财政局调查人(签字):

农业农村局调查人(签字):

乡(镇)人民政府调查人(签字): 

所有权人代表(签字): 

勘测定界单位代表(签字): 