

(一) 收回土地所有权现状调查确认表


辛店 镇(街道) 富托 村(居)(公章)

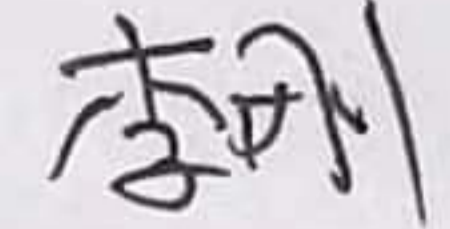
填表时间: 2022 年 5 月 19 日

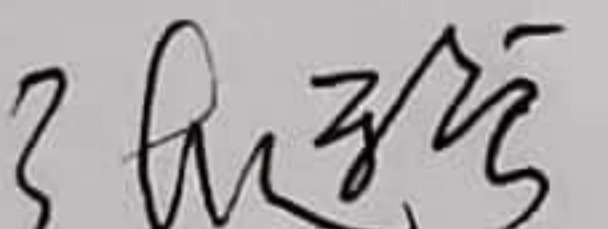
土地所有权证号: _____


单位: 公顷、亩/人


地块序号	农用地					建设用地	未利用地	合计
	耕地	园地	林地	其他农用地	小计			
E-2022-036						1.8356		
总计								
全村总人口(人)	全村土地面积				全村耕地面积		人均耕地面积	


自然资源局调查人(签字): 

镇政府(街道)调查人(签字): 

财政局调查人(签字): 

农村集体经济组织代表(签字): 

农业农村局调查人(签字): 


勘测定界单位代表(签字): 

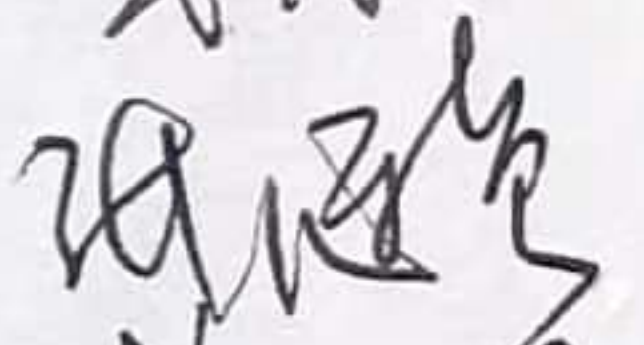
(二) 收回土地使用权及地上附着物和青苗现状调查确认表

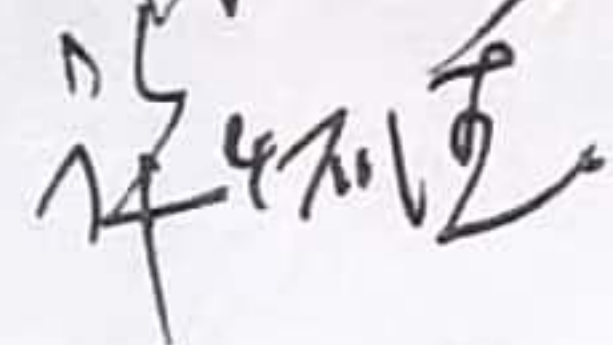
辛店镇（街道）富托村（居）（公章） 填表时间：2022年5月19日


地块序号	土地使用权人	使用面积(亩)	地上附着物和青苗			产权人签字捺印	备注
			种类	规格	面积或数量		
E-2022-036	富托社区	27.534	本地块涉及违法占地 不予清点补偿				
	居委会						

备注：1. 土地使用权人与青苗附着物所有权人一致时，同时填写“使用面积”和“地上附着物和青苗”；2. 土地使用权人无地上附着物和青苗时，“地上附着物和青苗”栏填写“无”；3. 涉及土地流转，只填写地上附着物和青苗，使用面积栏为“空”；4. 涉及农村村民住宅等成片拆迁的，本表中可注明“房屋拆迁补偿安置协议”视为清点确认材料。

自然资源局调查人（签字）： 

财政局调查人（签字）： 

农业农村局调查人（签字）： 

镇政府（街道）调查人（签字）： 

所有权人代表（签字）： 