

(一) 收回土地所有权现状调查确认表


辛店 乡(镇) 西夏 村(公章)


填表时间: 2022 年 6 月 27 日

土地所有权证号: _____

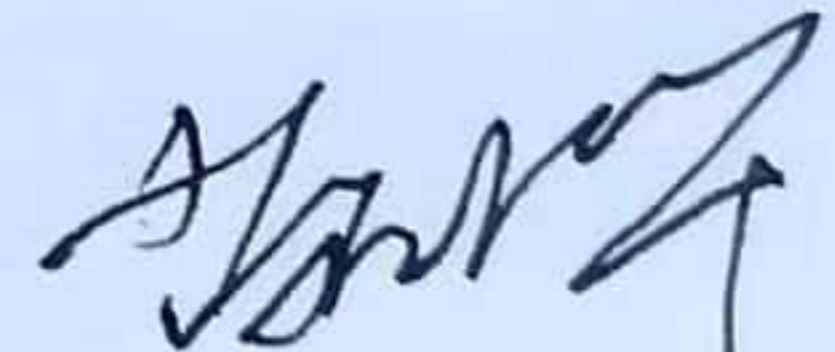
单位: 公顷、亩/人

地块序号	农用地					建设用地	未利用地	合计
	耕地	园地	林地	其他农用地	小计			
						1.0614		
总计								
全村总人口(人)	全村土地面积				全村耕地面积		人均耕地面积	

自然资源和规划局调查人(签字): 

乡(镇)政府调查人(签字): 

财政局调查人(签字):

农村集体经济组织代表(签字): 


农业农村局调查人(签字):

勘测定界单位代表(签字):


(二) 收回土地使用权及地上附着物和青苗现状调查确认表

辛店乡(镇)西夏村(公章)

填表时间: 2022年6月27日

地块序号	土地使用权人	使用面积(亩)	地上附着物和青苗			产权人签字捺印	备注
			种类	规格	面积或数量		
	淄博市临淄区辛店街道西夏社区居委会	15.921					

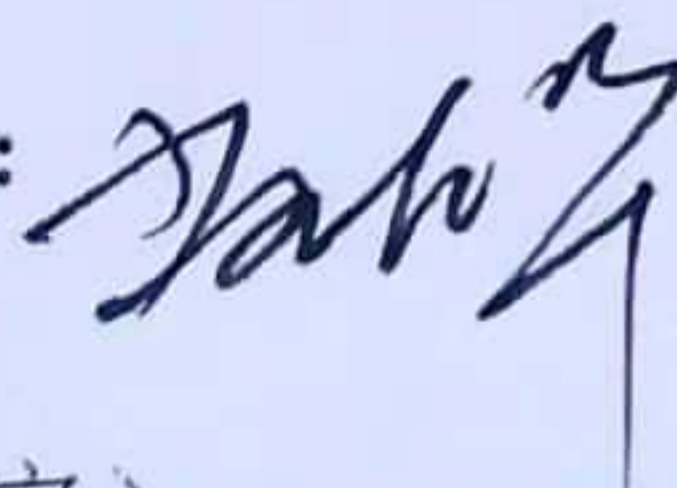
备注: 1. 土地使用权人与青苗附着物所有权人一致时, 同时填写“使用面积”和“地上附着物和青苗”; 2. 土地使用权人无地上附着物和青苗时, “地上附着物和青苗”栏填写“无”; 3. 涉及土地流转, 只填写地上附着物和青苗, 使用面积栏为“空”; 4. 此表为参考表格, 各地根据实际情况可按“一户一表”或“多户一表来执行。”

自然资源和规划局调查人(签字): 

财政局调查人(签字):

农业农村局调查人(签字):

乡(镇)人民政府调查人(签字): 

所有权人代表(签字): 

勘测定界单位代表(签字):