

(一) 征收土地所有权现状调查确认表

雪窑街道 乡(镇) 西高 村(公章)

填表时间: 2022年 11月 7日

土地所有权证号: _____

单位: 公顷、亩/人

地块序号	农用地					建设用地	未利用地	合计
	耕地	园地	林地	其他农用地	小计			
E-2022-149	1.2529	2.2283	0.0795	2.5417	6.1024	0.1769		6.2793
总计	1.2529	2.2283	0.0795	2.5417	6.1024	0.1769		6.2793
全村总人口(人)	1210	全村土地面积		40.40	全村耕地面积	0	人均耕地面积	0

自然资源和规划局调查人(签字): 田逸民

乡(镇)政府调查人(签字): 王学军

财政局调查人(签字):

农村集体经济组织代表(签字): 王志红


农业农村局调查人(签字):

勘测定界单位代表(签字): 王成

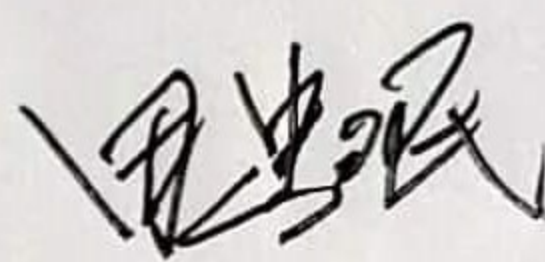
(二) 征收土地使用权及地上附着物和青苗现状调查确认表

雪官街道乡(镇) 西高 村(公章)

填表时间: 2022年 11月 7日


地块序号	土地使用权人	使用面积(亩)	地上附着物和青苗			产权人签字捺印	备注
			种类	规格	面积或数量		
E-2022-149	西高社区居民	94.1895	附着物和青苗补偿				
	委员会		已拨付到位				


备注: 1. 土地使用权人与青苗附着物所有权人一致时, 同时填写“使用面积”和“地上附着物和青苗”; 2. 土地使用权人无地上附着物和青苗时, “地上附着物和青苗”栏填写“无”; 3. 涉及土地流转, 只填写地上附着物和青苗, 使用面积栏为“空”; 4. 此表为参考表格, 各地根据实际情况可按“一户一表”或“多户一表”来执行。”

自然资源和规划局调查人(签字): 

财政局调查人(签字):

农业农村局调查人(签字):

乡(镇)人民政府调查人(签字): 

所有权人代表(签字): 

勘测定界单位代表(签字): 