

### (一) 征收土地所有权现状调查确认表


金川区(街道) 艾庄 村(居) (公章)


填表时间: 2023 年 10 月 16 日

土地所有权证号: \_\_\_\_\_


单位: 公顷、亩/人

地块号	农用地					建设用地	未利用地	合计
	耕地	园地	林地	其他农用地	小计			
E-2022-135	1.1221	0.1016	0.6861	0.2234	2.1332	0.1484		2.2816
总计								
全村总人口(人)	全村土地面积			全村耕地面积		人均耕地面积		

自然资源局调查人(签字): 

乡(镇)政府调查人(签字): 

财政局调查人(签字):

农村集体经济组织代表(签字): 

农业农村局调查人(签字):

勘测定界单位代表(签字): 

## (二) 征收土地使用权及地上附着物和青苗现状调查确认表

金山回族镇(街道) 艾庄 村(居) (公章)

填表时间: 2023年10月16日

地块号	土地使用权人	使用面积 (亩)	地上附着物和青苗			产权人 签字捺印	备注
			种类	规格	面积或数量		
E-2022-135	艾庄村 村委会	34.2240	本次征地地块上附着物 无青苗。			陈云云	

备注: 1. 土地使用权人与青苗附着物所有权人一致时, 同时填写“使用面积”和“地上附着物和青苗”; 2. 土地使用权人无地上附着物和青苗时, “地上附着物和青苗”栏填写“无”; 3. 涉及土地流转, 只填写地上附着物和青苗, 使用面积栏为“空”; 4. 此表为参考表格, 各地根据实际情况可按“一户一表”或“多户一表”来执行。”

自然资源和规划局调查人(签字):

田忠民

财政局调查人(签字):

农业农村局调查人(签字):

乡(镇)人民政府调查人(签字):

何朝晖

所有权人代表(签字):

唐玉珍

勘测定界单位代表(签字):

程岩昆